


















- LEGENDA:**
- | | |
|---|----------------------------|
|  | HRANICE PARCEL |
|  | PARCELNÍ ČÍSLO |
|  | HRANY ZPEVNĚNÝCH PLOCH |
|  | SVODIDLO |
| | PLOT |
| | OPĚRNÁ ZEĎ |
|  | BRÁNY A BRANKY |
|  | VCHOD OBJEKTU |
| | SVISLE DOPRAVNÍ ZNAČENÍ |
| | SLOUPY VO |
|  | SLOUPY ELEKTRICKÉHO VEDENÍ |
|  | ŠACHTA, ULIČNÍ VPUSŤ |
|  | STROMY, KEŘE |


LEGENDA NOVÝCH:

- | | |
|---|---|
|  | ROZHRANÍ OBJEKTU D.11a / D.11b |
|  | NAVŘZENÉ HRANY OBJEKTU D.11b |
|
 | |
| NAVŘZENÉ HRANY OBJEKTU D.11a: | |
|  | CHODNÍKOVÁ BETONOVÁ OBRUBA 80/200 |
|  | RAMPOVÁNÍ POVRCHU CHODNÍKU |
|  | VODOROVNÉ DOPRAVNÍ ZNAČENÍ |
|  | VÝŠKOVÁ ÚPRAVA POKLOPŮ ŠACHET, ŠOUPAT A |
|  | MŘÍŽI ULIČNÍCH VPUSTÍ |
|  | |

UPOZORNĚNÍ:

POLOHA STÁVAJÍCÍCH INŽENÝRSKÝCH SÍTÍ JE ZAKRESLENA NA ZÁKLADĚ INFORMACÍ POSKYTNUTÝCH JEJICH SPRÁVCI.
PŘED ZAHÁJENÍM ZEMNÍCH PRACÍ JE NUTNO VEŠKERÉ SÍTĚ VYTÝČIT, VYZNAČIT A POPŘÍPADĚ OCHRÁNIT DLE VYJÁDRĚNÍ SPRÁVCE.

Souřadnicový systém S-JTSK
Výškový systém B.p.v.

Vedoucí projektant ING. LUBOMÍR KONVIČNÝ		Zodpovědný projektant ING. LUBOMÍR KONVIČNÝ		Vypracoval ING. LUBOMÍR KONVIČNÝ		 DOPRAVNÍ PROJEKCE RYMARĚV	
INVESTOR: Město Třebíč, Karlovo náměstí 104/55, 674 01, Třebíč							
ÚČEL:		Projektová dokumentace pro provádění stavby					
AKCE:		Revitalizace zimního stadionu v Třebíči D.11a - TERÉNNÍ ÚPRAVY AREÁLU					
OBJEKT:		D.11a.01 - ARCHITEKTONICKO STAVEBNÍ ŘEŠENÍ					
PŘÍLOHA:		GEODETICKÝ VÝKRES STAVBY					
DATUM						10/2021	
FORMÁT						12 x A4	
ÚČEL						DPS	
ČÍS ZAKÁZKY						2003	
MĚŘÍTKO						1:200	
ČÍSLO PŘE						ČÍSLO VÝKRESU	
						D.11a.01.15	